

TOERISME VOORKEPEN

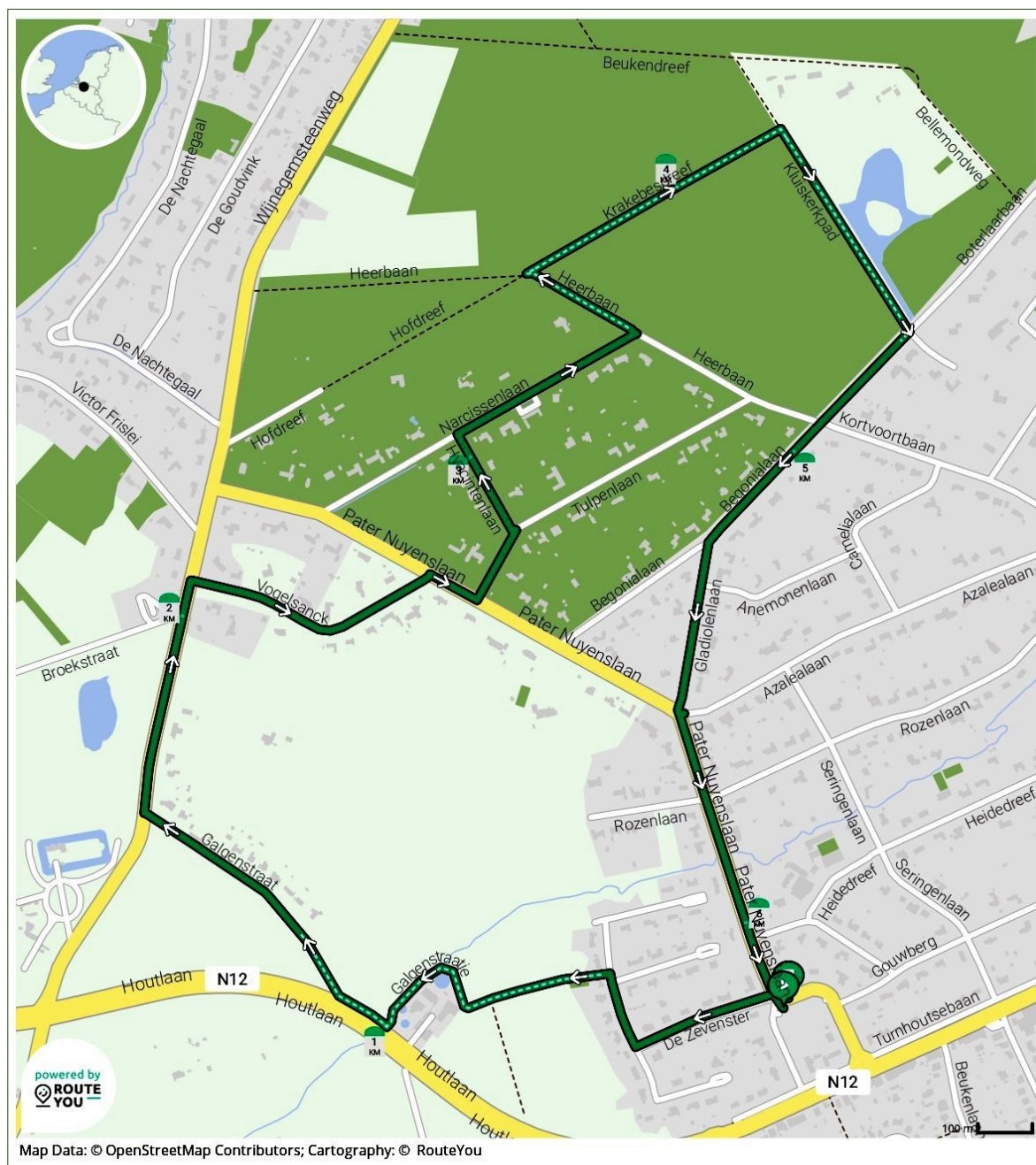
Trage wegen wandeling

Schilde - Wit Kerkske

Aard van de wandeling: Lusvormig
Trage wegen en rustige straten
Bos en natuur
Residentiële wijk

Lengte: 6,2 km

Vertrekplaats: Wit kerkske, Pater Nuyenslaan, Schilde





TOERISME VOORKEMPEN


Trage wegen wandeling

Schilde – Wit Kerkske


Vertrekpunt : Kerkpleintje Pater Nuyenslaan te Schilde

Deze straten hebben geen voetpaden. Volg de rijweg links, tegen de rijrichting van het verkeer of wandel over de fietspaden, maar hou rekening met de fietsers.

- Ga links de straat De Zevenster in.
- Ga op het einde rechts en volg De Zevenster.
- Neem het eerste straatje links, het Settenstraatje en volg dit rond het waterzuiveringsstation.
- Ga rechtdoor en volg de Galgenstraat.
- Ga op het einde rechtsaf en volg de Wijnegemsteenweg.
- Wandel hier rechts over het gras en de uitritten van de villa's.
- Neem de eerste straat rechts, de Vogelsanck.
- Ga op het einde rechtsaf en volg even de Pater Nuyenslaan. Volg hier het fietspad. Oppassen voor de fietsers.
- Ga even verder linksaf de Tulpenlaan in en volg wat later links de Hyacintenlaan.
- Ga op het einde rechtsaf en volg de Narcissenlaan.
- Op het einde van deze straat ga je linksaf en volg je de Heerbaan tot aan het eerste pad rechts, de Krakebesdreef. Volg deze tot op het einde en neem dan rechts het Kluiskerkpad.
- Op het einde van dit pad ga je door de poort en kom je in de Boterlaarbaan. Hier ga je rechtsaf.
- Volg de Boterlaarbaan en ga verder in de Begonialaan.
- Neem de eerste links, de Gladiolenlaan.
- Ga op het einde links en volg de Pater Nuyenslaan tot aan het kerkplein.



www.voorkempen.be



[toerismevoorkempen](https://www.instagram.com/toerismevoorkempen)



[Toerisme Voorkempen](https://www.facebook.com/ToerismeVoorkempen)