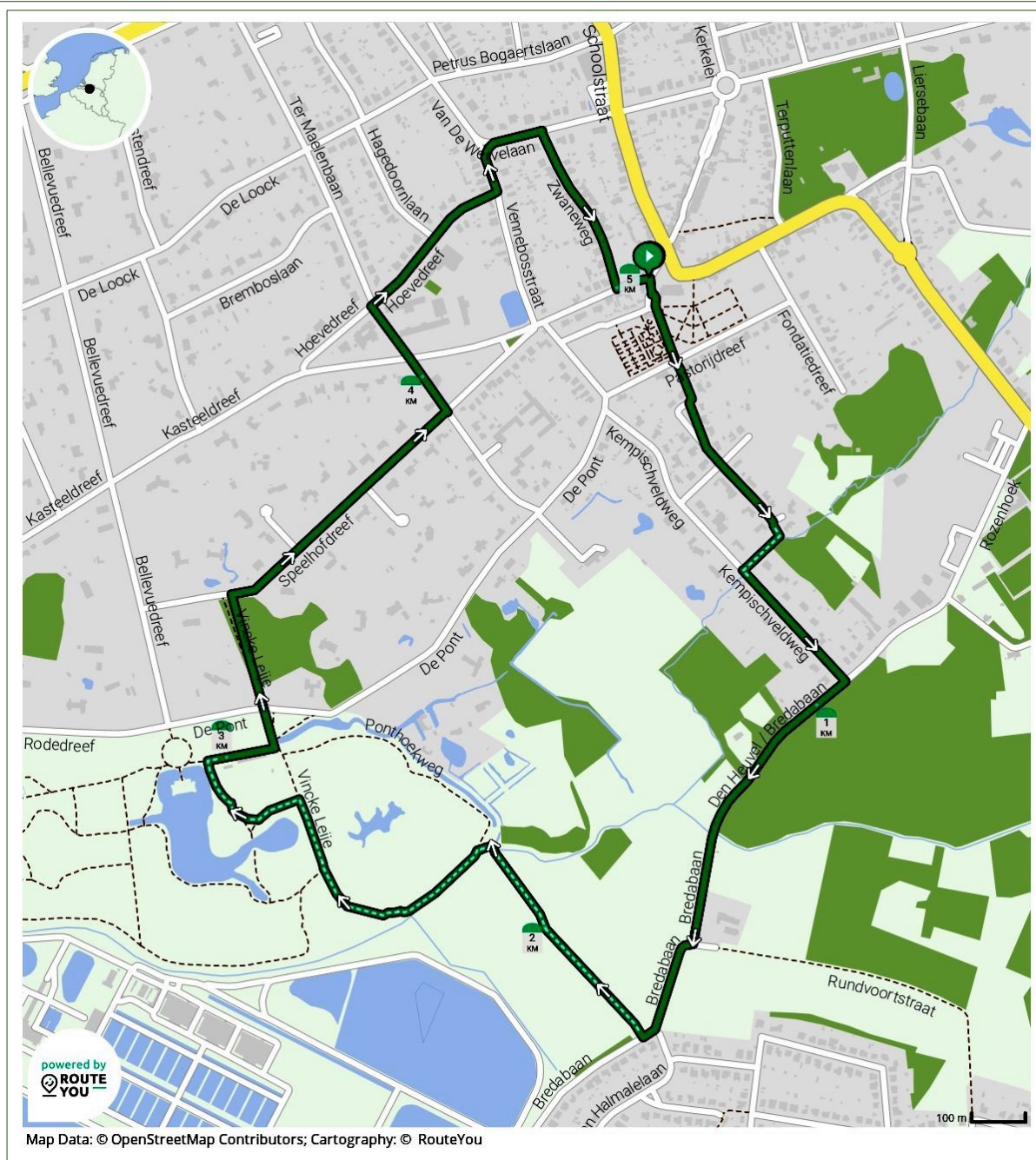


Aard van de wandeling: Lusvormig
 Trage wegen en rustige straten
 Bos en natuur
 Residentiële wijk

Lengte: 5,1 km

Vertrekplaats: hoek Kasteeldreef en Kerkplein, Schilde






TOERISME VOORKEMPEN

Trage wegen wandeling


Schilde – Schijnvallei

Vertrek op de hoek van de Kasteeldreef en het Kerkplein, Schilde

- Neem het Dorpslooppad tussen de begraafplaats en 'Den Bieshof' (het witte gebouw).
- Je kruist de Pastorijdreef en vervolgt het Dorpslooppad.
- Uiteindelijk beland je in de Kleinbeekweg, die je aan de linkerkant volgt tot die overgaat in de trage weg Kleinbeekweg.
- Deze brengt je op de Kempischveldweg welke je links inslaat.
- Op het einde ga je rechts de Bredabaan op. Je wandelt nu heel even in Oelegem.
- Steek het Groot Schijn over en volg wat later in de bocht de Bredabaan naar rechts.
- Iets na de bocht neem je een pad rechts tussen een weide en een bosstrook.
- Zo'n 450m later bereik je het natuureservaat 'De Pont'.
- Daar neem je de Ponthoekweg en op het einde van die weg ga je linksaf.
- Vervolgens neem je de eerste weg rechts en je blijft rechts aanhouden tot je terug op een einde weg komt.
- Daar ga je rechtsaf en wandelt zo voorbij de 'Orangerie'.
- Wat verder op het einde van de weg ga je links en je wandelt door de poort het natuureservaat uit. Recht over de uitgang neem je de 'Vincke leije' tot aan de Speelhofdreef, waar je rechts gaat.
- Een eindje verder, recht over 'De Rentfort' ga je links het 'Stenenhoevepad' op en je volgt dat - de Kasteeldreef overstekend – naast de school tot de Hoevedreef, waar je rechts wandelt.
- Op het einde van de Hoevedreef draai je rechts de Vennebosstraat in om op het einde van deze straat de Kasteeldreef over te steken en links te nemen.
- Zo kom je na zo'n 250m terug aan je vertrekpunt.



www.voorkempen.be



[toerismevoorkempen](https://www.instagram.com/toerismevoorkempen)



[Toerisme Voorkempen](https://www.facebook.com/ToerismeVoorkempen)