

De Voorkempen

... een verrassende ontdekking

Schilde - 's-Gravenwezel - Wijnegem



Samenstelling en realisatie:
het vrijwilligers-team van
Toerisme Voorkempen
Verantwoordelijk uitgever:
Dirk Roels, Toerisme Voorkempen
Editie 2023-04-19

Infokantoor Toerisme Voorkampen
Kerkstraat 24
2970 's-Gravenwezel – Schilde
Maandag, dinsdag, donderdag en vrijdag
telkens van 10.00 u tot 12.00 u
Tel.: 03 685 34 21
E-mail: toerisme@voorkampen.be
Website: www.voorkampen.be

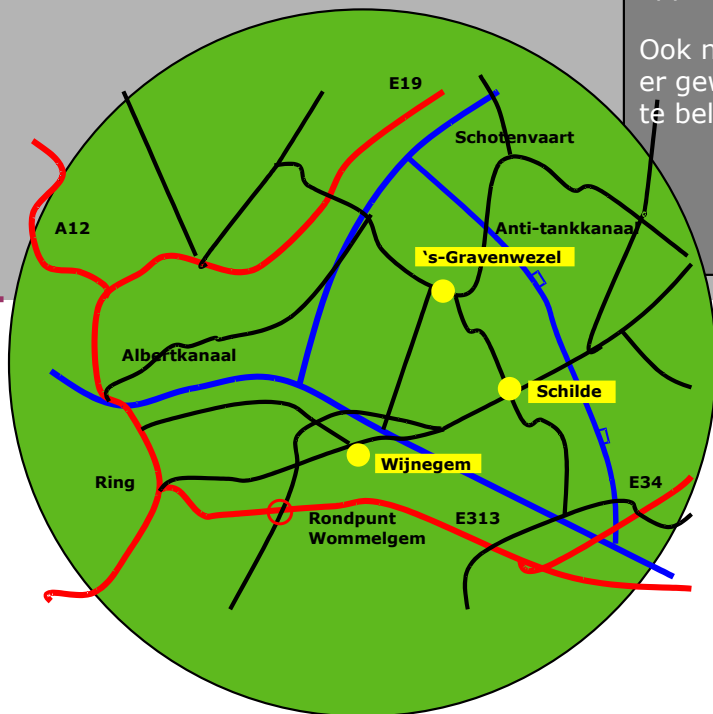
Twee gemeenten, één toeristische regio

De Voorkampen situeert zich net buiten de rand van de Antwerpse agglomeratie en omvat de gemeenten **Wijnegem, Schilde** én zijn deelgemeente **'s-Gravenwezel**.

Reeds in de 16de eeuw, toen Antwerpen nog zijn gouden eeuw beleefde, was de Voorkampen een uitverkoren oord voor de welstellende Antwerpse heren en dames, die er graag vertoefden. In de bosrijke omgeving, met haar landelijke rust, bouwden zij hun buitenverblijven, destijds "**Huysen van Playsantie**" genoemd. Thans vinden we er, verborgen in het groen, nog vele van deze residentiële domeintjes terug.

De 3 vroegere dorpen van de Voorkampen groeiden zodoende gestaag uit van kleine nederzettingen tot de dichtbevolkte gemeenten die het nu zijn. Nog tot na de tweede wereldoorlog bleef het grootste deel van de oppervlakte een bos- en landbouwgebied.

Ook nu is het er nog heerlijk fietsen en wandelen of kan je er gewoon genieten van alles wat er op toeristisch gebied te beleven valt... en dat is heel wat.



Schildes – De midzomernachtwandeling, elk jaar een succes.

Een uitgelezen wandelgebied

Met maar liefst 10 wandelpaden, samen goed voor vele tientallen kilometers wandelplezier, komen wandelaars hier echt aan hun trekken. De wandelroutes zijn in de wandelbrochures aangeduid ofwel met vermelding van de te volgen wandelknooppunten ofwel via een keurige bewegwijzering met gekleurde pijlen op zeshoekige bordjes en leiden je langs de mooiste plekjes van de streek. En wie plots zin krijgt in een natje of een droogje, ... een plekje om gezellig te verpozen is nooit ver uit de buurt. Alle wandelingen zijn lusvormig, zodat begin- en eindpunt netjes samenvallen.

Dobbelhoevepad (Schilde)



8,5 km

goed begaanbaar.

De wandeling start aan de ingang van de Sint-Guibertuskerk te Schilde en volgt de gegeven wandelknooppunten. Het is overwegend een natuurwandeling die gedeeltelijk langs de Antitankgracht loopt. Onderweg passeert men enkele merkwaardige oude gebouwen, o.m. de Dobbelhoeve uit 1341. Het pad is

Kastelenpad ('s-Gravenwezel)



8,5 km

natuurgebied doorkruist. Bij regenweer zijn botten dan ook aangewezen.

Het vertrekpunt bevindt zich bij de Sint-Catharinakerk te 's-Gravenwezel en de wandeling is gemarkeerd met rode pijlen. Belangrijkste bezienswaardigheid onderweg is natuurlijk het Groot Kasteel van 's-Gravenwezel. Alhoewel men deels door residentiële wijken stapt, wordt er ook wel wat

Vogelzangpad (Wijnegem 's-Gravenwezel)



11,7 km

Het startpunt (later plaats van aankomst!) is bijzonder goed gelegen, nl. bij 2 tavernes op de grens van Wijnegem en Schilde. De bewegwijzering is met groene pijlen. Het is vooral een natuurwandeling met tussendoor wat exclusieve villa's. Eventueel kan je onderweg voor 2 verkortingen kiezen. Als het regent zijn botten gewenst.

Vordensteinpad (Schoten)



8,4 km

De wandeling start aan de houten toegangspoort van het domein, waar blauwe pijltjes de wandelrichting aanduiden. Het 110 ha grote domein Vordenstein is vooral bekend voor zijn eeuwenoude inheemse en uitheemse bomen. In mei en juni kan men er de prachtige bloei bewonderen van azalea's en rododendrons. Tijdens deze natuurwandeling wordt er ook een klein stukje van het Peerdsbos doorkruist. Botten zijn bij regenweer zeker geen overdadige luxe.

Steynhoevepad (Schilde)



9,2 km

De wandeling neemt een aanvang in de Waterstraat/R.Delbekestraat. Aan de Kroondreef. Via de wandelknooppunten wordt men eerst langsheen een villawijk geleid, waarna de natuur aan bod komt. Ergens midden de rododendrons ligt er een verloren gebouwtje, de Caterskapel. Aangezien een groot deel van deze wandeling doorheen een natuurgebied loopt is stevig schoeisel aan te raden.

Albert Van Dyckpad (Schilde)



8,6 km

De wandeling wordt gestart bij het gemeentehuis van Schilde, waar ook het museum Albert Van Dyck is gevestigd. Ze is aangeduid met zwarte pijlen. Eigenlijk is het overwegend een dorpswandeling, met daarbij verwijzingen naar het leven van de Schildese kunstschilder. Gezien de begaanbaarheid ook bij regen voortreffelijk is, moet er geen speciaal schoeisel voorzien worden.

Jan Vleminckpad (Wijnegem-Schilde)



10 km

Dit wandelpad vindt zijn begin op het Marktplaats van Wijnegem. Het is een mengeling van een residentiële en een landelijke wandeling, met o.m. de verkenning van het 32 ha groot gemeentepark. Een extraatje onderweg is wel de oversteek van het Albertkanaal via het sluisencomplex. De ganse route is probleemloos begaanbaar, zodat gewoon schoeisel volstaat.

Speelpad (Wijnegem)



11,7 km

De zomer is een ideale gelegenheid om in Wijnegem het Speelpad te ontdekken. Het is een fiets- of wandelroute doorheen de gemeente die alle speelpleintjes met elkaar verbindt. Het Speelpad wordt op drie verschillende manieren aangeduid: door pijltjes, paddenpoten op de grond of houten padden in het park. Er worden zowat vijftien speelplekjes aangedaan. Starten kan overal op de route.

Zilverreigerpad (Wijnegem)



5,5 km

De wandeling start in de Broekstraat te Wijnegem aan het huisnummer 19, de vroegere B&B "De Zilverreiger". De oranje pijlen duiden de wandeling aan. Via de Schijnparklaan en de Patappeltorenweg bereik je een mooi stukje natuur, een wad met riet en andere waterplanten. Na een rondje in Dit kleine domein ga je via de Wijschotbaan naar het Kempisch Kanaal. Hier volg je de dijk, loop je langs de sluis en neem je het jaagpad dat aansluit op het jaagpad van het Albertkanaal. Via de Broekstraat bereik je terug het startpunt. De belangrijkste bezienswaardigheden onderweg zijn de Patappeltoren en het domein Belvédère met zijn classicistisch kasteel.

Ertbruggepad (Wijnegem)



13 km

Dit pad dankt zijn naam aan het domein Ertbrugge, op de grens van Wijnegem en Deurne. Het kasteel bevindt zich op het grondgebied van Wijnegem aan de Ertbruggestraat en gaat vermoedelijk terug op de middeleeuwse hoeve 'Ter Eertbrugge', waarbij in de loop van de 16de eeuw een 'hof van plaisantie' werd opgericht. Het pad vertrekt op het Marktplaats en via de zuidrand van Wijnegem wandel je tot aan het kasteel waarna je een afkorting kan nemen of door het Ertbruggebos wandelen om in het westen van Wijnegem de brug over het Albertkanaal te dwarsen. Via het jaagpad tot aan de sluis en dan via het park van Wijnegem kom je terug op het Marktplaats.



De map met alle wandelbrochures is te koop bij Toerisme Voorkempem, in 't Gasthuis te Wijnegem of mits bestelling via onze website. Elke wandeling is ook afzonderlijk verkrijgbaar. Tevens is er een map beschikbaar met daarin 3 wandelingen voor mindermobielen en ouderen.

10.000 stappen

Zowel Schilde en 's-Gravenwezel als Wijnegem hebben zich ingeschreven in het 10.000 stappen initiatief. Met de campagne '10.000 stappen: Elke stap telt!' willen we tijdens het najaar elke inwoner ertoe bewegen 10.000 stappen per dag te zetten. Wist je dat je met 10.000 stappen per dag al voldoende beweegt voor een goede gezondheid? Doe dus zeker mee!



Schilde en 's-Gravenwezel op stap

'S-GRAVENWEZEL OP STAP
I.S.M. TOERISME VOORKEPEN
10.000 STAPPEN PER DAG IS IDEEAAL VOOR ONZE GEZONDHEID.
OOK 'S-GRAVENWEZEL KUN JE TE VOET GAAN ONTDEKKEN. DEZE WANDELING VAN 6 KILOMETER HELPT JE OM DIT DOEL MAKKELIJKER TE BEREIKEN! VERWACHT JE AAN EEN GEVARIEERD LANDSCHAP VAN BOSSEN EN WEILANDEN EN GENIET VAN AL HET RUSTGEVEND VOGELGEFLUIT.
VIA DE AANGEBRACHTE PIJLEN KUN JE HEEL EENVOUDIG DE WANDELING VOLGEN.
ELKE STAP TELT!
WANT ELKE STAP TELT
WWW.1000STAPPEN.BE
8.572 6 KM

In Schilde en 's-Gravenwezel is er volop gelegenheid om te wandelen. Er zijn twee nieuwe routes uitgestippeld in samenwerking met Toerisme Voorkepen. Verwacht je aan een gevarieerd landschap van bossen en weilanden en geniet van al het rustgevend vogelgefluit.

Wil je 's-Gravenwezel beter leren kennen? Dan laat een wandelroute van 6 km langs vooral wandelpaden je genieten van de landelijke omgeving. Het startbord van deze wandeling vind je op het Lodewijk De Vochtplein

Ook Schilde kun je te voet ontdekken. Deze wandeling van 4 km langs verharde wegen is voor iedereen toegankelijk, ook voor rolstoelgebruikers en gezinnen met buggy's. Het startbord staat aan den Bieshof, Kerkplein 2. Via de aangebrachte pijlen kun je heel eenvoudig de wandelingen volgen. Beide wandelingen kunnen gedownload worden van de website van Toerisme Voorkepen of de gemeente Schilde

SCHILDE OP STAP
I.S.M. TOERISME VOORKEPEN
10.000 STAPPEN PER DAG IS IDEEAAL VOOR ONZE GEZONDHEID.
OOK SCHILDE KUN JE TE VOET GAAN ONTDEKKEN. DEZE WANDELING VAN 4 KILOMETER HELPT JE OM DIT DOEL MAKKELIJKER TE BEREIKEN! JE WANDELT LANGS VERHARDE WEGEN EN IS VOOR IEDEREEN TOEGANKELIJK, OOK VOOR ROLSTOELGEBRUIKERS EN GEZINNEN MET BUGGY'S.
VIA DE AANGEBRACHTE PIJLEN KUN JE HEEL EENVOUDIG DE WANDELING VOLGEN.
ELKE STAP TELT!
WANT ELKE STAP TELT
WWW.1000STAPPEN.BE
5.714 4 KM

Wijnegem op stap

BEWEEGRUTE
WIJNEGEM OP STAP
DEZE 10.000 STAPPENWANDELING LEIDT JE DOOR EEN GEBIED VAN WIJNEGEM NAAR HET AANGENAAM VERSTOKEN IS, MEER ONDERWEG PLAATS OP EEN BANKJE OF ONTDEK DE TRAGE WEG, DE BOERENWIJN IN DE LINDENWEGSTRAAT OF HET WIJNEGEMPLEIN.
BEN JE IETS HINDER HOBEL, ONTDEK DAN DE KORTERE ROUTE I.S.M. TOERISME VOORKEPEN. WILT ELKE STAP DE JE NIET IS EEN STAP IN DE GOEDE RICHTING!
OPMERKINGEN EN/OF VRAAGEN:
SPORTCENTRUMWIJNEGEM.BE
OF 03288 2100.
WANT ELKE STAP TELT
WWW.1000STAPPEN.BE
KORTE ROUTE: 4.572 3 KM
LANGE ROUTE: 10.000 7 KM

Ook in Wijnegem is er volop gelegenheid om te wandelen. Er zijn twee routes uitgestippeld in samenwerking met Toerisme Voorkepen. Verwacht je aan een gevarieerd landschap van bossen en weilanden en geniet van al het rustgevend vogelgefluit. Wil je Wijnegem beter leren kennen? Een wandelroute van 7 km leidt je langs rustige straten doorheen de gemeente. Een kortere wandeling van 3 km is ook geschikt voor minder mobiele mensen en ouderen. Het startbord van beide wandelingen vind je aan het gemeenschapscentrum 't Gasthuis. Via de aangebrachte pijlen kun je heel eenvoudig de wandelingen volgen. Ook deze wandelingen kunnen gedownload worden van de website van Toerisme Voorkepen of de gemeente Wijnegem.

Trage wegen

Wandelaars, fietsers en ruiters zijn de belangrijkste gebruikers van trage wegen. Je vindt ze gelukkig nog veel in onze landelijke gemeenten Schilde en 's-Gravenwezel.

Ze verbinden dorpskernen, verkavelingen en oude landerijen met elkaar. Verhard of onverhard, breed of smal: een trage weg kan alle vormen aannemen. Ze stimuleren zachte recreatie dicht bij huis, bevorderen natuurontwikkeling en vormen alternatieve en verkeersveilige routes voor fietsers.

In het verleden werden alle namen van de bestaande wegen in Schilde en 's-Gravenwezel vastgelegd.

De wegen zijn te herkennen aan het typisch trage wegen 'straatnaambord' en werden samengebracht op een door de gemeente uitgebracht plan.

Het plan kan je verkrijgen bij Toerisme Voorkepen of downloaden via de website van de gemeente Schilde



Trage wegen wandelingen Schilde, 's-Gravenwezel en Wijnegem



Toerisme Voorkepen tracht de bezoekers van onze regio aan te zetten tot gezonde vrijetijdsbesteding. Zo kwam het initiatief tot het – gelijklopend met de seizoenen – inrichten van gratis wandelfotozoektochten langs trage wegen en rustige wegen. De gevolgde routes zijn tussen 5 en 7 km in lengte en bij aanvang van elke nieuwe zoektocht kan ook alleen de bijhorende wegbeschrijving gedownload worden van de website van Toerisme Voorkepen.

Minder mobiele en ouderen

Het is belangrijk dat iedereen kan genieten van onze mooie gemeenten en de mooie natuur rondom. Zo kwam Toerisme Voorkempen op het idee om wandelingen uit te stippelen voor mindermobiele en ouderen.

Reeds jarenlang stippelen de vrijwilligers van Toerisme Voorkempen wandelingen uit in de regio. Ondertussen worden 10 van die uitgestippelde wandelingen aangeboden in het pakket 'Wandelingen in de Voorkempen'. De aard en vooral de lengte van die wandelingen waren echter minder geschikt voor minder mobiele deelnemers. Daar wilde Toerisme Voorkempen verandering in brengen want toegankelijkheid is en blijft een belangrijk aandachtspunt.

Er werden vijf wandelingen voor mindermobiele en ouderen uitgewerkt, 3 te Wijnegem, 1 te Schilde en 1 in 's-Gravenwezel. Deze vijf wandelingen werden gebundeld in het wandelpakket 'Wandelingen voor mindermobiele en ouderen':



De wandelingen zijn tussen 3 en 5 km lang. Elke brochure bevat een duidelijke wegbeschrijving en een kaartje met de weg en hoogteverschillen. Het nieuwe wandelpakket kost twee euro en is verkrijgbaar in het kantoor van Toerisme Voorkempen of via de website.

De Voorkempen verkennen per fiets



Nét buiten het Antwerpse stadsgebied liggend is onze regio een ideaal doel om toch dichtbij rust te vinden in een daguitstap met de fiets. Meerdere in de Voorkempen liggende fietsknooppunten maken het gemakkelijk om routes uit te stippelen. Buiten de dorpskernen vind je reeds tal van rustige fietswegen. Kom je van buiten de Antwerpse regio en ben je minder bekend in de omgeving, dan bieden onze – dikwijls gratis aangeboden – fietsbrochures je meerdere fietsroute-ideeën.

Thematische fietsroutes in de Voorkempen



Kastelenroute (45 km – 2 Verkortingen van 25 km) – gratis brochure

Vertrekpunten: het Kasteel van Schoten of het Vrieselhof te Oelegem


In de Voorkempen ligt een verrassende schat aan kastelen en "Huysen van Plaisantie" zo maar voor het rapen en het kon natuurlijk niet anders dat hieraan een themaroute gewijd werd. Onderweg fiets je langs bekende streeknamen zoals Vordenstein, Peerdsbos, Koningshof, Groot Kasteel van 's-Gravenwezel, Antitankgracht, Vrieselhof, ... om er maar enkele op te noemen. Het traject loopt voor het grootste deel langs rustige fietswegen en loodst je doorheen fraaie residentiële wijken en heerlijke groengebieden.

Gewoon een aanrader.

Waterwegenroute (30 km) – gratis brochure

Vertrekpunt: Bij knooppunt 24 onderaan de brug van de N12 bij het sluiscomplex te Wijnegem. De route loopt via de fietsknooppunten.

Drie waterwegen – Albertkanaal, Kempens kanaal Schoten-Turnhout-Dessel en de antitankgracht – leggen als het ware een "blauwe" ring rond de Voorkempen. Via de jaagpaden langs het Albert-kanaal en langs de "Schotenvaart" fiets je naar de antitankgracht. Van hieruit volg je een zalig fietspad van meer dan 10 km doorheen de groene long van de Voorkempen.



Overschrijdende en aangrenzende themaroutes

Ben je echt een fervente lange afstandstrapper, dan kan je vanaf de **Kastelenroute** of de **Waterwegenroute** gemakkelijk overschakelen naar de themaroutes van aangrenzende gemeenten.



1. Trappistenroute (44 km – Verkorting van 30 km) – gratis brochure


Vertrekpunt: ingangsdreef aan de Trappistenabdij van Westmalle

Deze toeristische fietstocht van iets meer dan 44 kilometer voert je door bosrijke en landelijke gebieden. Weilanden en akkers, evenals residentiële wijken zorgen voor de nodige afwisseling.

2. Hendrik Conscienceroute (27 km – Geen verkortingen) – gratis brochure

Vertrekpunt: het Lindepaviljoen te Zoersel

Deze route situeert zich voornamelijk binnen Zoersels grondgebied. Onderweg passeert men de historische plaatsen waar Conscience inspiratie vond voor zijn boeken. Uiteraard liggen het Boshuisje én het Zoerselbos op de route. In de deelgemeente Halle kan de link gelegd worden met de **Waterwegenroute**.



3. Kapittelroute (38 km – 2 Verkortingen van 20 km) – brochure €2,00

Vertrekpunt: Sint-Antoniuskerk te Brasschaat

Deze route leidt langs Hoogboom, het Kamp van Brasschaat en Maria-ter-Heide. In Brasschaat-centrum kan je zonder problemen overfietsen naar de **Kastelenroute**.

4. Baas Gansendonckroute (57,2 km - Verkorting van 43,9 km) – brochure €2,00

Vertrekpunt: Sint-Guibertuskerk te Schilde

De fietsroute is gebaseerd op de geschiedenis van Baas Gansendonck van Hendrik Conscience. Hij verbleef lange tijd in afspanning Keizershof te Schilde waar hij inspiratie opdeed voor dit verhaal. Ook het Boshuisje waar hij regelmatig te gast was ligt op de route. Via Halle-Zoersel, Malle en 's-Gravenwezel voert de route terug naar Schilde.



5. Fair Trade Ecocyclo (50 km - Geen verkortingen) – brochure €2,00

Aan de hand van dit boekje kan je zelfstandig de tocht fietsen en eventueel onderweg stopplaatsen bezoeken te Schilde en Ranst. De stopplaatsen kan je gemakkelijk herkennen aan de fairtradestopplaats-sticker. Van de bezienswaardigheden op het traject worden telkens het adres en, indien van toepassing, de openingsuren vermeld.

Ruiterpad Voorkempen

Ruiters die deze route helemaal willen uitproberen, zitten wel opgezadeld met een volledige dagtrip. Het gaat inderdaad om een rondrit van 35 km die de gemeenten Schilde, Brecht, Malle, Zoersel, Zandhoven en Ranst doorkruist. Het pad is paard- en ruitervriendelijk en loopt overwegend langs onverharde wegen en openbare domeinen. Het circuit is bewegwijzerd in beide richtingen.





Het Fietsknooppuntennetwerk

Voor de innovatieve en eigenzinnige fietser gaat er natuurlijk niets boven het uitstippelen van een eigen fietstraject met behulp van het fietsknooppuntennetwerk. Het ganse netwerk van de Antwerpse Kempen is nu samengebracht op één grote fietskaart. De nieuwe fietskaart Antwerpse Kempen geeft een up-to-date overzicht van alle knooppunten en trajecten. De twintig inrijpunten op de kaart vormen prima vertrekplaatsen.

Ook de langeafstandsroutes en doorsteken via de fietsostrades staan erop aangeduid. Alle fietstrajecten zijn bovendien in de twee richtingen bewegwijzerd.

Het Wandelknooppuntennetwerk

De provincie Antwerpen heeft prachtige wandelwegen, dat vandaag de dag 2.636 km telt. Samen vormen ze een raster met honderden knooppunten, die stuk voor stuk genummerd werden. Zo kan je zelf je wandelparcours uitstippelen door vooraf de nummers van de gekozen route achter elkaar te noteren en dan af te wandelen.

Het gebied van de Voorkempen is opgenomen in het **Wandelnetwerk Kempense Hoven** (480 km) dat de talrijke 'Huysen van Playsantie', de vroegere buitenplaatsen van de stedelijke burgerij en de plaatselijke landadel, met elkaar verbindt. Een fraaie mix van natuur en erfgoed vinden we zo in Beerse, Brecht, Lille, Malle, Ranst, Rijkevorsel, Schilde, Schoten, Vosselaar, Zandhoven en Zoersel.



Onze kalender

Dorpsdagen en -feesten



te 's-Gravenwezel

- Dorpsdag:
2e zaterdag na Pinksteren
- Heemfeesten "De Drie Rozen":
telkens 2e zondag na Pinksteren
- Augustuskermis:
vanaf vrijdagavond van het 3e weekend van augustus

te Schilde

- Feestmarkt:
1 mei
- Heemfeesten Scilla:
laatste weekend van augustus

te Wijnegem

- Carnaval kermis:
2e weekend van maart
- Jaarmarkt:
Paasmaandag
- 21/10:
Wijnegemse feestdag (postcode)

Halloweentocht



Ieder jaar op 31 oktober wordt er door Toerisme Voorkempen uitgepakt met een Halloweentocht vol animo die telkens een massa volk op de been brengt. Niet te missen! De avond is doorspekt met volkse verhalen.

Fietsfotozoektocht



Dit succesvol evenement verleidt telkenjare honderden deelnemers om per fiets aan de hand van 48 foto's de bijhorende vragen correct te beantwoorden. Nadien maakt men nog kans op mooie prijzen, met als eerste prijs een dames- of herenfiets.

Inschrijvingen vanaf de laatste zondag van april tijdens de lokale opening van het toeristisch seizoen.

Scheldeprijs Vlaanderen



Al vanaf 1907 wordt deze midweek-klassieker verreden met doorkomst te 's-Gravenwezel en de Broekstraat te Wijnegem. Telkens verschijnt er een ganse reeks toprenners aan de start.

Elite Reklam Oldtimer Rally



Traditioneel wordt op 1 mei de Elite Reklam oldtimer rally georganiseerd. Een hoogdag voor oldtimer auto's en moto's!

Trage Wegen Wandelfotozoektocht



Gelijklopend met de seizoenen richt Toerisme Voorkempen gratis wandelfotozoektochten in. Hoofdbedoeling is de wandeling. Als mogelijk tijdverdrif onderweg zoek je 48 foto's. Er dienen géén vragen opgelost te worden, er zijn dus ook geen 'strikvragen'. De zoektochten lopen telkens van de eerste dag van het seizoen (21/3, 21/6, 21/9, 21/12) tot de laatste dag van het seizoen. Een aantal van de deelnemers wordt een 'prijs' aangeboden.

Midzomernachtwandeling



Elk jaar organiseert Heemkring Scilla een wandelhappening, waarbij volkse vertellingen primeren. *Vrijdagavond en 2 zaterdagavonden na 21 juni.*

Parel der Voorkempen Pre-War Oldtimer Rondrit



Sinds 2012 wordt jaarlijks een pre-war (auto's gebouwd tot 1940) oldtimer rondrit georganiseerd: "Parel der Voorkempen Oldtimer-rit".

Bezienswaardigheden

Voor wie zich minder aangesproken voelt door al dat wandel-, fiets-, auto- en ruitergebeuren, heeft de Voorkempen andere verrassingen in petto. Niet voor niets is 's-Gravenwezel bekend om zijn "Huysen van Playsantie", staat Wijnegem in de kijker als "shopping-gemeente" en geniet Schilde vermaardheid als groene gemeente. Het kan niet anders of iedereen moet hier iets naar zijn gading vinden.

Onze kastelen ... en "Huysen van Playsantie"

Het Groot Kasteel

Sint-Jobsteenweg, 's-Gravenwezel



Wanneer en door wie dit kasteel werd opgericht is niet echt bekend. Wel weet men dat het gegroeid is vanuit een hoeve, die later een middel- eeuwse burcht werd.

Zijn dominantie over de omgeving is duidelijk te merken als men in de met bomen omzoomde inkomdreef staat. Vanaf 1680 ging het kasteel bij erfopvolging over van de familie van Susteren naar de Graven Roose de Baisy en nadien naar de Baronnen Gillès de Pélichy.

In 1984 werd het de residentie van de bekende antiquair en kunsthandelaar Axel Vervoordt. In 1999 kocht Axel Vervoordt een oude mouterij in Wijnegem van waaruit de zaak verder uitgebouwd wordt.

Kasteel Kyckuit ook Kasteel Belvédère

Broekstraat, Wijnegem



De eerstgekende eigenaar verkocht het kasteel in 1648 en nadien veranderde het goed nog geregeld van eigenaar. In 1769 werd het zelfs openbaar verkocht op de Antwerpse Vrijdagse markt. Sindsdien is het eigendom van de familie Van Havre. Onder de opeenvolgende generaties van deze familie, die trouwens ook politiek actief waren, werd het kasteel regelmatig verbouwd en vergroot.

Het kasteel is niet meer te bezoeken, aangezien het overgegaan is in particuliere handen en sindsdien privé-eigendom is.

Andere kastelen en vroegere "Huysen van Playsantie" in de Voorkempen

te Schilde

Kasteel Spreuwenberg, A. Van den Sandelaan (privé-eigendom).

te 's-Gravenwezel

Catershof, Sint-Jobsteenweg
Baron Pierre de Caters was één van de pioniers van de Belgische luchtvaart. Dit privé-bezit is zichtbaar vanaf de openbare baan.

Hof ter Linden, Boterlaarbaan
Privé-eigendom, maar bewandelen van de (onverharde) wegen is toegestaan.

te Wijnegem

Kasteel Pulhof, 's-Gravenwezelsteenweg
Een bijzonder charmant privé domeintje, echter maar te zien vanaf de steenweg.

Kasteel Bijckhove, Merksemsebaan
Momenteel een centrum voor fuiven en feesten

Onze musea

Museum Albert Van Dijck

Brasschaatsebaan, Schilde



Alhoewel minder gekend bij het grote publiek, is Albert Van Dyck één der boegbeelden van het animisme.

Deze kunststrekking situeerde zich rond 1930 en wilde doorheen de natuurlijke vorm de intense aanwezigheid van de ziel accentueren. Naast verrukkelijke kinderportretten schilderde Albert Van Dyck ook poëtisch zingende landschappen, voortreffelijke naaktstudies en uitbundige stillevens. In het museum zijn meer dan 190 schilderijen en tekeningen van deze kunstschilder tentoongesteld.

Het museum is open van dinsdag tot vrijdag, telkens van 10.00 u tot 12.00 u en van 13.30 u tot 16.00 u. Ook tijdens het eerste en laatste volledig weekend van de maand.

Heemmuseum "De Drie Rozen"

Kerkstraat, 's-Gravenwezel



Drie vroegere arbeiderswoningen (1800-1880) in de dorpskom van 's-Gravenwezel werden omgebouwd tot een eigen heemkundig museum waar men de sfeer van vroeger nog volop kan opsnuiven.

Geopend elke 1^e zondag van de maand van 10 u tot 18 u (behalve tijdens de maanden juli en augustus) of op afspraak voor groepen. Het museum kan slechts bezocht worden met een gids.

Onze parken en domeinen

Wijnegepark

Turnhoutsebaan, Wijnegem



Dit gemeentelijk park is een 32 ha groot loofbos, met daarin de historische Jan Vlemincktoeren, gebouwd in de 16^e eeuw. Wijnegepark is vooral een natuurgebied met een prachtige, natuurlijke landschapsarchitectuur.

Domein Schildehof

Bellevuedreef, Schilde

Dit historisch kasteeldomein omvat verschillende aspecten: een parklandschap met vijver, een uitgestrekt bosgebied, een orangerie, een fit-o-meter, enz.. Je vindt er ook een Dodoenstuin als reconstructie van een kruidentuin uit het "Cruydenboeck" van Rembert Dodoens, een educatieve bijentuin en het heempark De Pont dat een overzicht geeft over een tiental verschillende landschapstypes.



Schildehof - Orangerie

De Pont

Natuurpunt Schijnbeemden



De Pont sluit aan bij het Schildehof en is eigendom van de gemeente Schilde, maar wordt al lang door Natuurpunt beheerd. Het herbergt een schat aan biodiversiteit. Je vindt er zeldzame pareltjes zoals de kleine karrekiet en de bijenorchis. Grazers, zoals pony's en Galloway-runderen, helpen het gebied beheren.

Dodoenstuin

In het Schildehof, gelegen op het einde van de Bellevuedreef, zijstraat van de Turnhoutsebaan.



De Dodoenstuin is een prachtige renaissancekruidentuin uit de 16de eeuw. Sinds 2012 wordt de tuin beheerd door een groep enthousiaste vrijwilligers met een brede interesse voor kruiden en de natuur.

Park Vordenstein

Kopstraat, Schoten



Het park Vordenstein is een oud kasteelpark met een orangerie en een orangerietuin die aangelegd werd omstreeks 1800. Aangekocht door het Vlaams Gewest werd het voor het publiek opengesteld in 1984. Het kasteelpark Vordenstein heeft zeer waardevolle fauna, natuur- en parkelementen en is toegankelijk voor stille recreatie.

De openingsuren van Park Vordenstein zijn zeer verschillend volgens het seizoen.

Van 1.5 tot 31.8: van 8.00 u tot 21.00 u

Van 1.9 tot 31.10: van 8.00 u tot 19.00 u

Van 1.11 tot 28.2: van 8.00 u tot 17.00 u

Van 1.3 tot 30.4: van 8.00 u tot 19.00 u

Domein La Garenne

Botermelkbaan, Voorkempen

Dit natuurpark van 450 ha fungeert als kweekcentrum voor een aantal bedreigde diersoorten.

Enkel toegankelijk voor groepen na schriftelijke aanvraag.

Onze hoeven

Sint-Annahoeve

Sint-Jobsteenweg, 's-Gravenwezel



Vroeger gekend als Rinkvenhoeve is deze hoeve de plaats waar zich diverse heksenverhalen afspeelden.

Nog andere hoeven ...

te Schilde

Couwenberghoeve, Bethaniëlei
Dobbelhoeve, Goorstraat

te 's-Gravenwezel

De Brakken, Sint-Jobsteenweg
Flinckheuvel, Sint-Jobsteenweg
Molenhoeve, Molenakker
Casteleynhoeve, Molenakker

te Wijnegem

Nachtegalehoeve, Ertbruggestraat



's-Gravenwezel
Hoeve Flinckheuvel

Te gast in de Voorkempen

Hapje en Tapje in Wijnegem

- **'t Dorp**, Café, Merksemsebaan 40
- **Ago's**, Restaurant, Turnhoutsebaan 627
- **Chen's Palace**, Chinees, Turnhoutsebaan 337
- **De Roeispaan**, Café, 's Gravenwezelsteenweg 3
- **De Sax**, Café, Turnhoutsebaan 454
- **De Swaen**, Brasserie, Turnhoutsebaan 387
- **De Vroege Morgen**, Café, Turnhoutsebaan 268
- **Den Babbel**, Café, Merksemsebaan 102
- **Frituur de Brug**, Frituur, Turnhoutsebaan 471
- **Frituur Sluis**, Frituur, Turnhoutsebaan 490
- **Frituur Don Potatoes**, Frituur, Turnhoutsebaan 406
- **Frituur Apollo**, Frituur, Merksemsebaan 128
- **Il Forno Rosso**, Restaurant, Turnhoutsebaan 393
- **India Taste**, Restaurant, Turnhoutsebaan 343
- **Nonna bar**, Lounge & Restaurant, Schoolstraat 2
- **Pinguin**, Ijssalon, Marktplein (tijdens zomermaanden)
- **Quick**, Deurnesteenweg 1
- **Stout Kieken**, Kip, Turnhoutsebaan 551
- **Sushi King**, Sushi, Turnhoutsebaan 379
- **Taverne Vleminckhof**, Café, Marktplein 8
- **Ter Vennen**, Brasserie, Merksemsebaan 278
- **Wokpaleis**, Buffet, Merksemsebaan 413
- **Zomerbar**, Turnhoutsebaan 199 (van eind juni tot half september)

Wijnegem Shopping Center

- **'t Binnenhof**, Restaurant
- **Bubble Bar**, Bubbelthee/bus 272a
- **Café Central**, Brasserie
- **Chitir Chicken**, Kippenvleugels
- **Délifrance Wijnegem**, Restaurant
- **EetCafé de Bibliotheek**, Café
- **EXKi Wijnegem**, Fastfood
- **Frajo's Grand Café**, Brasserie
- **Geek & Coffee**, Koffiebar/510
- **Häagen-Dazs**, IJs
- **Hangar 220**, Restaurant
- **JAVA Coffee House**, Koffiebar
- **Lunch Garden**, Restaurant
- **Mindy's**, Restaurant
- **Vintro**, Restaurant

Hapje en Tapje in s'-Gravenwezel

en Schilde

- **100 Jaar Wah**, Restaurant, Gillès de Pélichylei 150
- **Afspanning Keyerserhof**, Bistro, Kerkstraat 33
- **Au Coin Gourmand**, Restaurant, Graaf C. Cornetlaan 16
- **Bodega Gilles**, Bistro, Gillès de Pélichylei 2
- **D'amici**, Pizzeria, Wijnegemsteenweg 33A
- **De Nieuwe Chinese Muur**, Restaurant, Wijnegemsteenweg 56
- **Distefano**, Restaurant, Kerkstraat 17
- **Eat Things**, Restaurant, Wijnegemsteenweg 34
- **Hertebos**, Restaurant, Wijnegemsteenweg 132-134
- **Ijssalon Pinguin**, Wijnegemsteenweg 33
- **Oltre 's-Gravenwezel**, Kerkstraat 20
- **Panini 's-Gravenwezel Broodjeszaak**, Kerkstraat 50

- **Qualité Broodjeszaak**, Wijnegemsteenweg 43
- **Somad foodbar**, Restaurant, Kerkstraat 1
- **Saitama Sushi**, Restaurant, Wijnegemsteenweg 16
- **Oltre**, Restaurant, Kerkstraat 20
- **The Old Birdy**, Bistro, Wijnegemsteenweg 188
- **'t Schilhofke**, Restaurant, De Pont 10
- **Bar Plaza**, Bar, Dorpsstraat 46
- **Baron gaston**, Café, Turnhoutsebaan 125
- **Bella Italia**, Italiaans, Turnhoutsebaan 452
- **Biljartcentrum Schildebergen**, Café, Turnhoutsebaan 70
- **Boca**, Restaurant, Wijnegemsteenweg 39
- **Brabohoeve**, Belgisch, Noorderlaan 27
- **Brasserie Thijm**, Restaurant, Kasteeldreef 2
- **Brasserie W44**, Brasserie, Schoolstraat 44
- **Briard**, Café, Turnhoutsebaan 304
- **Café Noir Schilde**, Café, Oelegemsteenweg 3
- **Casello**, Restaurant, Turnhoutsebaan 180
- **De Drij Lindekens**, Restaurant, Turnhoutsebaan 141
- **De Gulden Poort**, Café, Dorpsstraat 27
- **De Kiosk**, Café, Oelegemsteenweg 3
- **De Rode Zee**, Restaurant, Turnhoutsebaan 214
- **De Vogelenzang**, Restaurant, Wijnegemsteenweg 193
- **Deliway Schilde**, Sandwich, Turnhoutsebaan 98
- **Den Inslag**, Restaurant, Noorderlaan 16
- **Den Toren**, Bar, Dorpsstraat 50
- **Euryanthe**, Restaurant, Turnhoutsebaan 177
- **Hof Van Wezel**, Café, Kerkstraat 34
- **Jones Foodbar**, Restaurant, Turnhoutsebaan 439
- **Loteling Schilde**, Restaurant, Turnhoutsebaan 5 a
- **Mano brasserie**, Restaurant, Karekiet 1
- **Miss & Misses**, Koffiebar, Turnhoutsebaan 203
- **Mu daeng Schilde**, Thais, Picardiëlaan 22
- **Pata negra by Kristien**, Turnhoutsebaan 394
- **Ristorante Di Stephano**, Restaurant, Kerkstraat 17
- **San Abram Restaurant**, Pizza, Turnhoutsebaan 370
- **Schil Dorp**, Bar, Turnhoutsebaan 155
- **Thé o d'Or**, Ontbijt, Turnhoutsebaan 228
- **Zen Oriental Cuisine**, Aziatisch, Turnhoutsebaan 156

Overnachten in Schilde

en 's-Gravenwezel

- **B&B Golf**, Kluisdreef 2
- **B&B Goudvink**, De Goudvink 10

Wijnegem Shop Eat Enjoy

Turnhoutsebaan, Wijnegem



Hier kan je in alle comfort en gezelligheid winkelen in 250 winkels en horecazaken, waarbij regen, sneeuw en felle warmte geen spelbrekers meer zijn. En 5.000 gratis parkeerplaatsen laten je een tikkende parkeermeter compleet vergeten.

Winkelen in de Voorkempen

Winkelcentrum Wijnegem

Turnhoutsebaan, Wijnegem



Behalve Wijnegem Shop Eat Enjoy kent Wijnegem nog een winkelkern langs de Turnhoutsebaan in het centrum van het dorp.

Winkelcentrum Schilde

Turnhoutsebaan, Schilde



Schilde heeft twee winkelkernen, waar het prettig winkelen is en waar u een bijzonder aantrekkelijk aanbod vindt:

- Dorpscentrum 's-Gravenwezel
- Dorpscentrum Schilde

Onze streekproducten

Wijnegem Vigna wijnen




Beschermde door bossen, ligt in Wijnegem, het historisch domein Vigna. Op deze site, waar vroeger het water- en limonade-fabriek 'Vigna' stond, werden in 2004 voor het eerst wijnstokken geplant. Momenteel is de wijngaard 8 ha groot, met in totaal 30.000 wijnranken. Elke wijn draagt de naam van een kleinkind en men probeert telkens het uniek karakter van de variëteit te laten spreken.

Wijnegem Blitz bier



In Wijnegem werd vroeger niet alleen jenever gestookt, maar ook bier gebrouwen in de Broekstraat bij Ardea. Blitz wordt weliswaar gemaakt in Hulst, maar wel door een Antwerpenaar en met de ingrediënten die de Wijnegemse oldtimer- en bierliefhebbers selecteerden.

Wijnegem Elixir Clemis



's-Gravenwezel Ph.Collet's Gin



Belici limoncello



Zes jaar nadat hij zijn eigen London Dry Gin distilleerde, komt Philip Collet uit 's-Gravenwezel op de proppen met een zelf uitgekende variant op die wereld-bekende likeur: limoncello Belici. "Echt een aanrader, zeker ook in combinatie met tonic".

's-Gravenwezel flowersNgin



Naast de hartstocht voor het florale werk, sluimerde er Bij Natuurlijk Bloembindersnog een andere passie, namelijk die voor gin. Die passie wortelde verder tijdens de open-deurdagen van Natuurlijk en op evenementen zoals Wezel Culinaire.

Erwerden premium gins met een eigengemaakte selectie van botanicals, diepgevroren in ijs, ter plekke losgehakt en geserveerd.



Te koop in ons kantoor


Het spreekt voor zich dat alle brochures met de fiets- en wandelroutes evenals de ruiterroute te koop zijn bij Toerisme Voorkepen, in 't Gasthuis te Wijnegem of mits bestelling via onze website.

De prijzen van de brochures zijn vermeld op onze website.

Ook een aantal vermelde streekproducten zijn te verkrijgen in het kantoor van Toerisme Voorkepen.

Behalve de wandelnetwerkkarten voor de regio Voorkepen vind je in ons kantoor ook prentbriefkaarten van onze regio en tal van kaarten voor de omliggende regio.





De informatie voor deze brochure werd bijeen gesprokkeld door een enthousiast team van vrijwilligers die zich constant inzetten voor Toerisme Voorkempen.

Ontdekte u ontbrekende of foutieve informatie? Dan mag u ons dat gerust melden. We trachten dat dan zo spoedig mogelijk recht te zetten.

Uw opmerkingen kan u doorsturen naar toerisme@voorkempen.be

Deze brochure als flip-boek: <https://heyzine.com/flip-book/f194211fd3.html>

